



Rukajärven suunnan historiayhdistys ry.

Perustettu Marskin Majalla 19.9.2009

www.rukajarvensuunnanhistoriayhdistys.fi

Sisällys

Yhdistyksen toiminta sääntöjen mukaan.....	s. 3
Yhdistyksen perustajat	s. 3
Perinneaineisto	s. 3
- Veteraanihaastattelut	s. 4
- kirjallinen.....	s. 4
- videot	s. 4
- ääninauhat	s. 4
- Valokuvat	s. 4
- Puhdetyöesineet	s. 4
- Erilaiset kokoelmat	s. 4
- Julkaisut	s. 4
Toteutetut hankkeet	s. 5
- Rukajärven tie	s. 6
- Opasteet	s. 7 - 17
- Kansainvälinen Rukajärvi-seminaari 17.9.2011 lisälmessa.....	s. 18
- Valokuvanäyttelyt	s. 18
Tulevat toiminta	s. 19
- Rukajärvi-keskus	s. 19
- Rahankeräys	s. 19
- Rukajärven suunnan historiayhdistyksen yhteystiedot	s. 20

Yhdistyksen toiminta sääntöjen mukaan

Yhdistyksen tarkoituksena on vaalia Talvi- ja Jatkosodan ajan Rukajärven suunnan ja rintamajoukkojen sotahistoriallisia perinteitä. Yhdistys kokoaa veteraanien ja lottien yhteisiä muistoja. Yhdistys pyrkii lujittamaan maanpuolustustahtoa yhdessä muiden järjestöjen kanssa.

Yhdistys jatkaa ja täydentää Rukajärven suunnan joukoissa taistelleiden veteraanien Nurmeksen asevelikokouksessaan 15.6.1986 perustaman Rukajärven suunnan historiikkitoimikunnaksi nimetyn toimielimen työtä.

Rukajärven suunnalla, rintamalla, joukoilla ja veteraaneilla tarkoitetaan kaikkia sotien aikaisia kyseisen rintamavastuualueen sotatoimiyhtymiä, joukko-osastoja ja muita yksiköitä. Näihin kuuluvat varsinaisen Rukajärven suunnaksi kutsutun vastuualueen joukkojen ohella näiden sodan-aikaiselle komentajalle kenraalimajuri E.J. Raappanalle alistetuissa joukko-osastoissa alueen ulkopuolellakin taisteluihin osallistuneet sotilaat. Rukajärven suunnan muistoristin sääntöjen mukaisesti veteraaneihin rinnastetaan linnoitusjoukoissa palvelleet, Lotta Svärd -järjestön lotat, sotilaskotisisaret ja lääkintähenkilöstö sekä suunnan taisteluissa kaatuneiden lähimmät omaiset, jotka kaikki siten ovat saavuttaneet oikeuden kantaa muistoristiä.

Yhdistyksen perustajat

Yhdistys perustettiin 19.9.2009 Lopella Marskin Majalla. Pentti Perttuli kutsui perustavan kokouksen koolle ja siihen osallistui kaikkiaan 20 henkilöä. Perustamisasiakirjan allekirjoittivat Rukajärven veteraanit Kyllikki Villa, Ermei Kallinen, Mauno Kankaanpää, Paavo Salmensuu ja Jalmari Manu. Lisäksi perustamiskirjan allekirjoittivat kirjailija Antti Tuuri, Veli-Matti Räsänen, Kirsti Natunen, Martti Soikkeli, Matti J. Yrjänä, Timo Tolvanen, Pentti Kärkkäinen, Timo Laukkanen, Riitta Oksanen, Leevi Kuokkanen, Väinö Väänänen, Tenho Tikkanen, Antero Huttunen ja Raimo Jokisalmi.

Perinneaineisto

Veteraanihaastattelut

Yhdistys jatkaa Rukajärven suunnan historiikkitoimikunnan työtä. Olemme saattaneet veteraanien vuosina 1987- 1993 keräämän yli 10.000 sivun kirjallisen aineiston tallenteet sähköiseen muotoon. Olemme jatkaneet keräystä, joten sitä on nyt koossa yli 15.000 sivun aineisto.

Videohaastattelut ja valokuva- ja puhdetyönäyttelyt

Olemme haastatelleet n. 50 veteraania ja tehneet niistä videodokumentteja. Olemme tallentaneet myös suuren määrän veteraanien Rukajärven suunnalla ottamia valokuvia ja koonneet niistä kolme valokuvanäyttelykokoelmaa. Rukajärven suunnan taidetta valokuvanäyttely on ollut esillä Iisalmen lisäksi Kiuruvedellä, Pielavedellä, Lieksassa, Ilimantsissa ja Raahessa. Muurmannin radan vuoden 1942 partioretken valokuvanäyttely ja Pentti Perttulin 95-vuotisjuhlanäyttely oli esillä Lieksassa.

Erilaiset kokoelmat

Yhdistys kokosi Muurmannin 10.-23.1.1942 tehdyn majuri Majewskin johtamasta partioretkestä n. 2.500 sivun aineiston, josta Ari Komulainen kokosi n. 200-sivuisen julkaisun. Yhdistys on koonnut haastattelujen ja valokuvien lisäksi tietoja merkittävimmistä taisteluista, partioretkistä ja kaatuneista. Yhdistyksellä on yksityiskohtaiset tiedot Rukajärven suunnan kaatuneista, rintaman tukikohdista ja kenttävartioista.

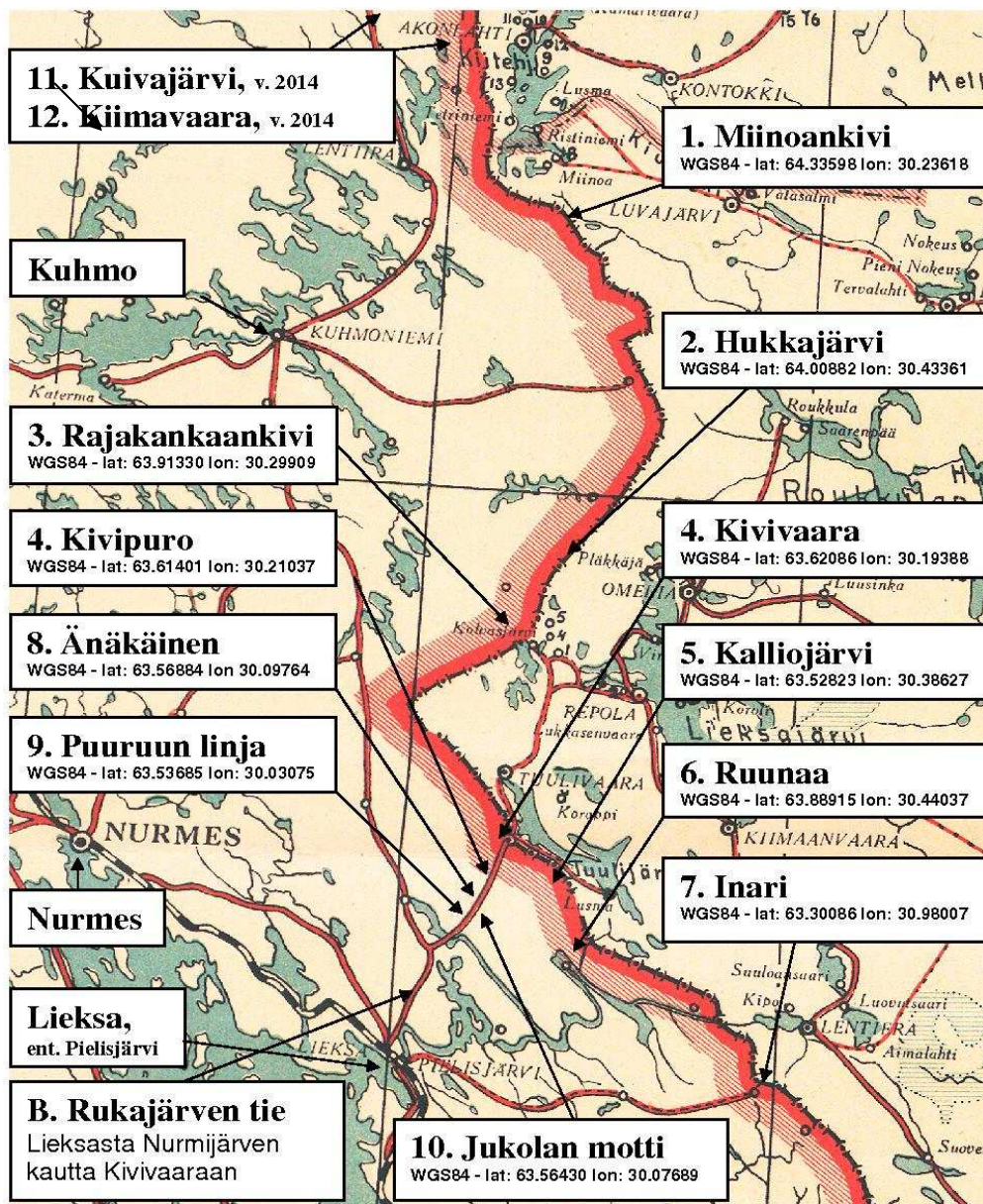
Julkaisut

Valokuvanäyttelyihin on tehty esittelyjulkaisu. Rukajärven taidetta Jatkosodan ajalta julkaisuun kokosimme yli 200 veteraanitaiteilijan työt. Esitteessä on miesten tekemien maalausten ja puhdetyöesineiden valokuvia.

Toteutetut hankkeet

Rukajärven tie ja opasteet

- A. Yleiskartta Rukajärven suunnan joukkojen rajanylityksestä 1941**
(Karttaan on merkitty nimen lisäksi koordinaatit, paikat 1-9.)
- B. Rukajärven tie, Lieksasta Nurmijärven kautta Kivivaaraan**



Kuhmon Kiimavaaraan ja Kuivajärvelle pystytetään v. 2014 opasteet ja lisäksi Kiuruveden Salmenkylässä on Rukajärven perinnepolun opaste, WGS84 - lat: 63.47696 lon: 26.67605.

Vuoden 2011 aikana yhdistys toteutti kaksi suurhanketta. Rukajärven suunnan joukkojen rajanylityspaikkoihin (A) pystytettiin informaatiotaulut ja lisäksi Rukajärven tie (B) merkittiin Lieksan asemalta Kivivaaraan. Opasteet tehtiin ja pystytettiin talkoovoimin. Talkoopäivän tapahtumista TV-2 teki ohjelman "Kun Suomi hyökkäsi yli rajan". Se on katsottavissa Yle- Areenalta: os: (http://yle.fi/elavaarkisto/artikkelit/kun_suomi_hyokkasi_itarajan_yli_78735.html#media=78794)



Kaupunginhallituksen puheenjohtaja Maija Riikonen ja kaupunginjohtaja Esko Lehto paljastivat Rukajärven tien viitan Jukolan motissa 2.7.2011. Kenraaliluutnantti Ermei Kanninen suoritti vihkimisen. Vasemmalta Pohjois-Karjalan rajavartioston apulaiskomentaja everstiluutnantti Mikko Karkia, Lieksan rajavartioaseman päällikkö kapteeni Juha Karhinen, Rukajärven suunnan historiayhdistyksen puheenjohtaja Tenho Tikkanen, Lieksan kaupunginhallituksen puheenjohtaja Maija Riikonen, kenraaliluutnantti Ermei Kanninen, Lieksan kaupunginjohtaja Esko Lehto, sotahistorioitsija Tauno Oksanen ja Lieksan Rajakillan puheenjohtaja Reijo Kortelainen. Kuva: Antero Huttunen. WGS84 - lat: 63.56430 lon: 30.07689.



Reijo Kortelainen ja Jouko Martiskainen Rukajärven tien viittoja pystyttämässä 28.6.2011. Viitta on sijoitettu Lieksan kaupunkialueella Raappana-puiston kohdalle. Kuva: Tenho Tikkanen. WGS84 - lat: 63.33208 lon: 30.02970



Miinoankiven opaste. Opasteen pystyttivät, Reijo Pulkkinen, Leevi Kuokkanen, Tenho Tikkanen, Tauno Oksanen ja kuvan ottanut Hannu Kauppinen. WGS84 - lat: 64.33598 lon: 30.23618.



Miinoankivi rajapaalujen välissä. Os. Kekkonen, 15. Rajakomppania sekä III/JR31 (osa) ylitti paikan päämajan alaisista joukoista ensimmäisenä 2.-3.7. 1941 välisenä yönä. WGS84 - lat: 64.00882 lon: 30.43361.



Hukkajärven opaste. Pystyttäjät Reijo Pulkkinen, Leevi Kuokkanen, Hannu Kauppinen ja Tauno Oksanen sekä kuvan ottaja Tenho Tikkanen. WGS84 - lat: 64.00882 lon: 30.43361.



Rajakankaankiven opaste ennen rajavyöhykettä. Tätä kautta etenivät JR 52, Raunio, JR 31, Ilomäki, I ja III/KTR 18, 63. /LinPsto , 5. Er.PPK. Kuva: Tenho Tikkanen. WGS84 - lat: 63.91330 lon: 30.29909.



Ossi Laine pystytti **Rajakankaankiven** opasteen 3.6.2011 yksin. Opaste on aivan rajan tuntumassa, jossa on myös Täyssinän rauhan 1595 muistokivi. Kuva: Tenho Tikkanen.
WSS84 - lat: 63.90873 lon: 30.31781.



Rajakankaankivi, Tauno Oksanen, Reijo Pulkkinen, Hannu Kauppinen, Leevi Kuokkanen, Jouko Kinnunen sekä Tenho Tikkanen toivat 3.6.2011 varsinaisen opasteen paikalle.



Rajakankaankivi, Pertti Koivisto esitteli yhdistyksen johtokunnalle Kuhmon taistelupaikkoja 14.8.2010, sen tutustussa suunnan joukkojen rajanylityspaikkoihin. Vas. Tenho Tikkanen, Timo Laukkanen, Annikki Laine ja lapset Ville, Emilia, Julia, Timo Tolvanen, Ossi Laine sekä Pertti Koivisto. Kuva: Antero Huttunen. WSS84 - lat: 63.90859 lon: 30.32007.



Rajakankaankiven läheisyyteen on tehty Täyssinän rauhan (1595) opasteet. Kuvassa Hannu Kauppinen 3.6.2011. Kuva: Tenho Tikkanen. WSS84 - lat: 63.90859 lon: 30.32007.



Kivivaaran vartiotuvan opaste on aivan rajan läheisyydessä. Opasteen pystytystalkoot olivat 18.6.2011. Tapahtumaan osallistui kaikkiaan 53 talkoomiestä, joista kuusi veteraania.
Kuva: Tenho Tikkanen. WGS84 - lat: 63.62086 lon: 30.19388.



Kivipuron opaste pystytettiin 18.6.2011 talkoopäivänä rajavyöhykkeen läheisyydessä. Sillan rakensivat Reijo Kortelainen ja Tenho Tikkanen 28.6.2011.
WGS84 - lat: 63.61401 lon: 30.21037.



Änäkäisen Talvisodan linjan opaste. Vas. Rukajärven suunnan historiayhdistyksen varapuheenjohtaja Timo Tolvanen ja oikealla Lieksan rajavartioaseman päällikkö kapteeni Juha Karhinen .
 Kuva: Antero Huttunen 2.7.2011. WGS84 - lat: 63.56884 lon: 30.09764.

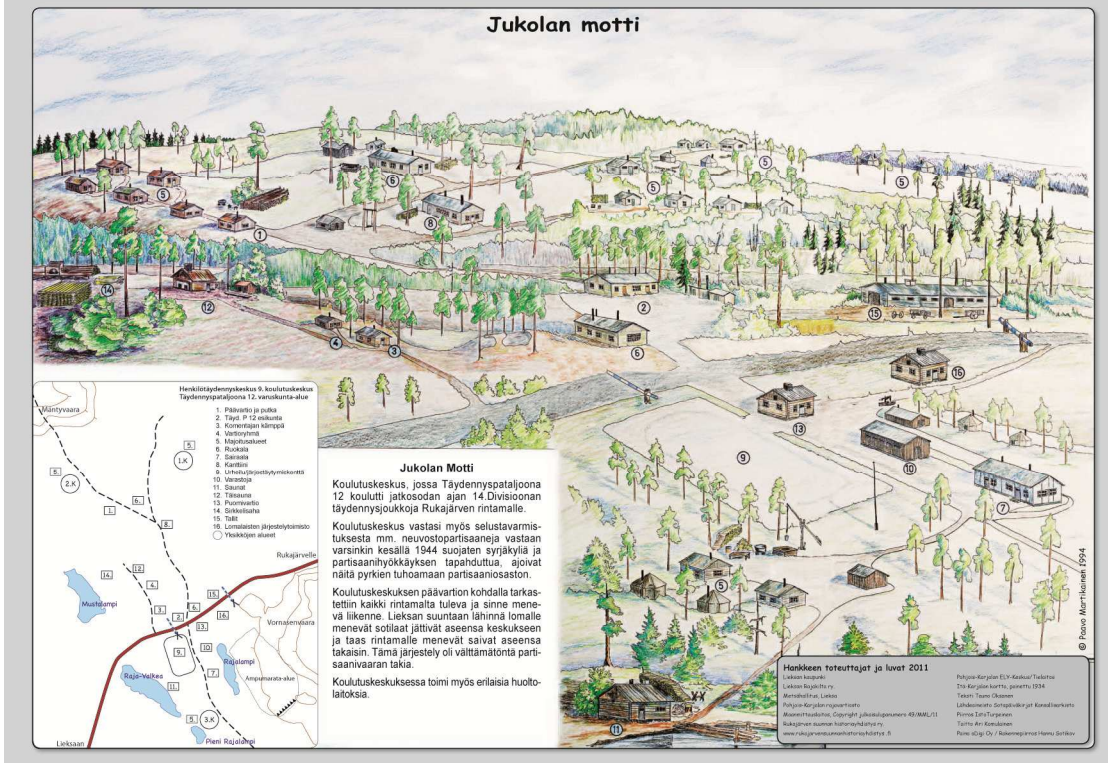


Puuruun Talvisodan linjan opasteen pystyttäjät Hannu Härkönen, Seppo Kärkkäinen, Tarmo Kaiponen ja Jarkko Koivisto, Kuva: Tenho Tikkanen. WGS84 - lat: 63.53685 lon: 30.03075.

Jukolan motti. Rukajärven suunnan taistelutien opasteet yhtenäisen otsikon alle.



Rukajärven suunnan taistelutie



Jukolan motin opasteen suojavaatteet poistivat, Leevi Kuokkanen, Pentti Kärkkäinen, Timo Laukkanen ja Antero Huttunen. Kuva: Timo Tolvanen. WGS84 - lat: 63.56430 lon: 30.07689.



Jukolan motissa juhlaan osallistui kaikkiaan n. 80 henkilöä. Täällä oli mm. Rukajärven suunnan joukkojen koulutuskeskus. Kuva: Timo Tolvanen. WGS84 - lat: 63.56430 lon: 30.07689.



Jukolan motissa pidetyssä juhlassa vihittiin Rukajärven tie käyttöön. Vihkimisen suoritti kenraaliluutnantti Ermei Kanninen vasemmalla, Tauno Oksanen, Tenho Tikkanen ja Reijo Kortelainen. Kuva: Antro Huttunen. WGS84 - lat: 63.56430 lon: 30.07689.

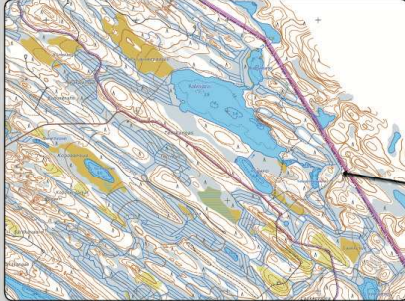
Kalliojärvi



Rukajärven suunnan taistelutie



Kalliojärvi



Rukajärven Suunta oli toisessa maailmansodassa ainut rintamalohko Jäämereltä Mustalle merelle, joka ei peräntynyt vuonna 1941 saavuttamistensa asemista. Västia edelleen solmimisen jälkeen syyskuussa 1944 joukot vetäytyivät marssien Suomen puolelle. Sotatoimet käytiin yhden tuhatin "Rukajärven tien" varrella, 200 kilometrin päässä taistelti vahvistettu divisioona, yli 15 000 miestä. Rintama oli yli 200 km:n levyinen, josta päätiin suunnalla oli vain n. 8 km:n levyinen kiinteä puolustusasema. Erämaa-alueen puolustus perustui edullisiin maastokohtiin sijaitseviin kenttävartoihin.

Kenttävartoita oli n. 60 kappaletta ja niiden miesvahvuus vaihteli, allen 30-50 miestä kenttävartoa. Puolustus piti kenttävartoissa järjestä jokaiseen suuntaan, koska vihollinen saattoi yllättää mistä suunnasta tahansa. Korpisota oli kovaa Euroopan erään suurimman, koskemattoman ja kauniin Pieningin salon erämaassa.

Rukajärven Suunnan taistelujoukot oli muodostettu Ylä-Savon, Piellisen Karjalan ja Kainuun piirijäissä. Osa upseereista ja asealijoukoista tuli muualta Suomesta. Sotilaat olivat monitaiteisia ja huolehtiivasta miehiä, eikä heille tarvinnut opettaa erämaataitoja. He olivat tottuneet liikkumaan luonossa, mm. yöpyminen taivaalla ja rakovalkean teko onnistui myös talvipakkasessa käden kääntäessä.

Rukajärven Suunta tunnetaan komentajastaan, erämaasaadon taitajasta, kenraalimajuri E. J. Raappanaosta, joka arvosti jokaisista sotilastaan. Hän oli korpisotatun- deneen kunnioittama esimies. Raappanan johtama 14. D. oli ainut suoraan pöytäajan ja teten ylipäällikkö Mannerheimin alainen divisioona. Rintaman vahvuus suurim- millaan oli n. 21.000, asemasaadon aikana vahvuus n. 15.000, kaatuneita n. 2750 ja tappiot yhteensä yli 7200. Lotta Rukajärven suunnalla oli n. 1000.

Rukajärven Suunnan rintama tunnetaan elokuvasta Rukajärven tie ja laajasta kirjallisuudesta, jotka ovat nousseet kansallisesti tunnetuimpiin teosten joukkoon. "Rukajärven Suunta" on muodostunut kassiteeksi ja se tunnetaan myös harvinaisen laajasta perinnetyöstä. Se lienee ainoa rintamasaunista, jossa kerästytyä on tehty järjestelmällisesti veteraanien omasta toimesta ja perinnetyö jatkuu edelleen.

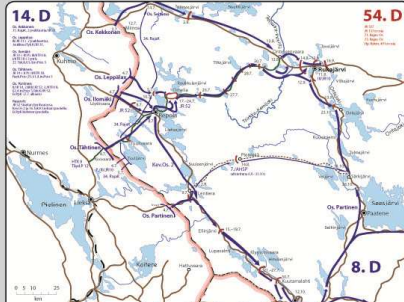
Rukajärven Suunnan miehet ja naiset ovat jättäneet kansakunnallemme perinnön, joka ansaitsee meidän kaikkien kunnioituksen.

Hankkeen toteuttajat ja luvut 2011

Lisään laajaksi
Lisään Rukajärvi ry
Akselinkulku, Lohja
Rukajärven rajatonta
Raappanaheimo, Copyright julkaisulupapaperi 49/1000/11
Rukajärven Suunnan historiaa ja tutkimusta ry
www.rukajarven-suunnanhistoriaa.net

Pohjois-Karjalan ELV-Keskus/ Taiteiden
Tutkimuskeskus, jäsensu 1934
Tosari Tuomo Oksanen
Lähdemerkki: Sotajoukot ja Keskustarkoitus
Pietari Lintu-Turpeinen
Taisto Ari Kuokkanen
Panso OJaj Oy / Sabotagejoukot Harjoituskeskus

Rukajärven suunta



Rukajärvi Front in the World War II The Rukajärvi Front was the only front block from the Arctic Sea to the Black Sea which did not retreat until the end of war (July 1941 – September 1944). The troops marched back to Finland after the 3-year war against Soviet Union.

The Rukajärvi Front was 200 km (120 mile) wide and war acts were dependent on the single 200 km long secure track to the front line. There were solid bases in the utmost East with trenches only the total length of 8 km (5 mile) elsewhere was defended by the off-road field guards. The 60 field guards, in each 30 to 80 men, were carefully placed in locations which could easily be defended. The Red Army could attack from all possible directions.

This war was located in Europe's largest pristine and beautiful wilderness called Pieningin Salo.

The combat troops of Rukajärvi Front were formed in Northern Savoia, Piellinen Karjala and Kainuu parishes. Some officers and reinforcements were from other region. The soldiers were competent and capable fighters. Mostly they were farm workers and foresters who already knew how to manage in hard circumstances such sleeping under the open sky and making fires in the coldest winter weather.

Jatkosodan Kalliojärven hyökkäysura

Kivivaaran tien suunnalla hyökkäykseen valmistautunut evonsti Urho Tähtiaisen johtama Taisteluosasto Tahtinen suojasi eteläiseen sivustansa lähettämällä vahven- netun komppanian Särkkävaaran kautta Kalliojärven alueelle, josta se eteni Lusman kylään johtavalle tielle ja edelleen kylään. Komppania oli Jalkaväkirykmentti 10:n kolmannen pataljoonan serrensissä komppania päällikkönsä luutnantti Onni E. Koponen. Komppaniolla oli vahvennukseensa konekiväärijoukkue, kranaatinheitinryhmä sekä viesti- ja radioryhmä. Osa komppanian kuormastosta seurasi mukana erämaaväelä- kelle. Ammukset ja muu materiaali oli laistettu hevosille kantoastutuksiin. Komppanian tehtävä oli tuhota Kalliojärven kohdalla Lusman tienvarrella ja Lusman kylän alueella oleva vihollinen. Sivustavarmistuksen suorittamaan komppania liittyi pataljoonansa mukaan Tuulijärven Luoteiskunnan Tiernisteyksessä.

Komppania Koponen ylitti valtakunnan rajan Kalliojärven eteläpuolella 4.7.1941 kello 05.02 ja saavutti Lusman tien puolen päivän aikaa. Komppania lähetti rajan ylityksen jälkeen joukkueen suoraan Kivivaara-Reppola Tiernisteykseen varmistamaan alueen. Se jätti ilman taistelua toivottuessaan puolen päivän aikaa ja toteasi Tiernistey- salueen ja sen itäpuolella olevan puronajan miinoitetuksi ja murrestetuksi.

Komppania saapui Lusman kylään vihollista kohtaamatta kello 18.30, tarkasti ympäris- tön ja majoittui yksit taloihin. Marssi jatkui 5.7.1941 aamulla kohti Kivivaara-Reppola tiestä. Komppania tapasi pataljoonansa Korosjärven 6.7. puolen päivän aikaa. Taistelukuormasta seurasi mukana, mutta pääosa huoltoon seurasi perässä Kivivaara- Reppola tiestä pitkin. Tuulijärven länsirannan alue oli varmistettu ja kaapteeni Antti Setälän johtama Osasto Setälä tarkasti vielä saman alueen vuorokauden kulut- tua.



Osasto Koponen sotapäiväkirja 4.-5.7.1941
4:00 Kalliojärvi
4:00 Komppania Koponen, vahvistettu 3 kpl:lla ja yhdellä ksh, vaati, ja nautti heidän erämaassa Kalliojärven kampaista tiellä Kivivaara-Lusma. Kello 5:00 ylitti rajan.
11:40 Osasto Koponen saavutti maanteen varrella taistelupaikasta.
11:40 Tule ja räjähdys.
11:45 Komppania saavutti erämaassa taistelupaikasta ollen asettain vihollista vastaan. Komppania kello 5:40 aloitti IV joukkue ves. väkiväli Tuvo Komppanian johdolla vahvistettu yhdellä kpl:lla varti komppanian erämaassa suoraan, erämaassa taistelupaikasta. Tahtiin tien Kivivaara-Lusma suuntaa taistelupaikasta. Tia oli mekaanista ja muurattua ja pöytämuutet- tiä kalli, alkuseinän omien miesten toimesta.
15:50 Kivivaara eteni Lusman kylään suuntaa keskustehta vihollisen
18:30 Komppania saavutti Lusman kylän, mutta tallat oli erämaassa oleva tyhjennetty aukuksista, komppania saati vartot ja joukot saatu näköalaksi tahtiin.
5:7.1941 Lusman
6:30 Harjoitus Sääsu muona Kalliojärven. Muonaryhmä ja vahvistuttuun maastolle Kivivaaran suuntaan.
9:30 Lähti marssille.
11:50 Tule, räjähdys ja loppu.
22:00 valmistuttuun maastolle.
23:15 Komppania lähti marssille Lusman-Tuulivaara.

The Rukajärvi Front is also known through its fine commander, Gen. E.J. Raappana. The commander appreciated his every single soldier, and he was respected by all his men, the famous 14. Division, led by Raappana was the only division directed by Marshal Mannerheim, The Commander-in-Chief.

The front strength at early stage was 21.000 men, later some 15.000. Approximately 1.000 women were working in Rukajärvi Front as a member of The Lotta Svärd organization. Their work was purely voluntary and unarmed.

By the end of the war there were 2.750 fallen Finnish soldiers and the total casualties of the Fins Army in Rukajärvi Front were over 7.200 men.

Rukajärvi became widely known from the Finnish film "Rukajärven tie" (Road of Rukajärvi) and its extensive literature. The Rukajärvi Front has become a well-known concept in history and it is also known as an exceptional collection of veteran interviews.

Possibly it is the only front which has been researched in such a way by veterans, volunteers, and historians. And this work of tradition still goes on! The men and women of Rukajärvi Front have left a strong impact on all hearts of Finns. They deserve the respect of all of us.



Kalliojärven opasteen pystyttäjät, Taisto Koponen, Jaakko Rynänen, Osmo Heiskanen, Esko Heikkinen ja Esko Harjunen ovat Pohjois-Karjalan sinibaretteja, Leevi Kuokkanen on yhdistyksemme sihteeri.
WGS84 - lat: 63.52823 lon: 30.38627.



Ruunaan opasteen pystyttäjät Reijo Kortelainen, Asko Kettunen ja Jari Valgendorf.
 Kuva 19.6.2011 Tenho Tikkanen. WGS84 - lat: 63.88915 lon: 30.44037.



Ruunaan opasteen pystyttäjät Risto Pulkkinen (tikkailla) ja Aimo Hottinen 18.6.2011
 talkoopäivänä. Os. Seitamo ylitti rajan tältä kohden 5.7.41 klo 23.00.
 WGS84 - lat: 63.88915 lon: 30.44037.



Inarin opaste 2.7.2011, jossa kenraaliluutnantti Ermei Kanninen ja kaupunginjohtaja Esko Lehto puhuivat. Kuva: Timo Tolvanen. WGS84 - lat: 63.30086 lon: 30.98007.



Inarin opasteen talkoopäivänä 18.6.2011 pystyttivät Pentti Kärkkäinen, Ossi Laine, Antti Haapalainen ja Timo Laukkanen. Kuva: Antti Haapalainen. WGS84 - lat: 63.30086 lon: 30.98007.



Iisalmissa 17.9.2011 pidettyyn kansainväliseen Rukajärvi seminaariin oli saapunut n. 300 seminaarivierasta. Seminaarissa luennoivat kenraaliluutnantti Ermei Kannisen lisäksi Petroskoin yliopiston professori Juri Kilin, ev.ltn. Ari Raunio, sekä sotahistorioitsija Tauno Oksanen. Seminaari järjestettiin yhdessä Iisalmen kaupungin ja Ylä-Savon Kehitys Oy:n kanssa.

Seminaarissa puhunut professori Juri Kilin paljasti monelle yllätyksellinen tiedon. Rukajärvellä käytiin Suomen ja Venäjän välillä Jatkosodan viimeisin taistelu. Tämä 16.8.1944 käyty taistelu on nimetty Tahkokosken taisteluksi. Venäläiset olivat edenneet salaa suomalaisten selustaan ja olivat vähällä onnistua katkaisemaan Rukajärven suunnan joukkojen ainoan huoltotien, joka on nimetty Rukaiärven tieksi. Kuva: Väinö Väänänen.



Valokuvanäyttelyt

Rukajärven suunnan historiayhdistys on koonnut kaikkiaan kolme valokuvanäyttelysarjaa, jotka ovat olleet esillä eripuolilla Suomea järjestetyissä valokuvanäyttelyissä.

Rukajärven rintaman taidetta Jatkosodan ajalta on n. 300 valokuvan joukosta valittu 70 taideteoksen valokuvat. Näyttely on ollut esillä Iisalmissa, Nurmeksessa, Iломantsissa, Kiuruvedellä, Pielavedellä, Raahessa ja Lappajärvellä.

Lisäksi yhdistys järjesti Lieksassa ja Raahessa Pentti Perttulin 95-vuotisjuhlanäyttelyn. Muurmannin radan partioretken näyttely avasi Lieksassa v. 2011 kolmen tässä mainitun valokuvanäyttelyn sarjan.

Vetoomus rahankeräystä varten

Yhdistyksemme pääasiallinen tavoite sääntöjen mukaan on perinnetiedon kerääminen. Yhdistyksellämme on hallussaan jo tällä hetkellä runsaasti Rukajärven suunnan veteraanien aineistoa, rintamatunnuksia, taideteoksia, puuveistoksia, muistelmia, videohaastatteluja ja mm. tuhansia valokuvia.

Perinneaineisto haluttuun kootaan sellaiseen paikkaan, jossa se olisi nähtävillä ja kaikkien tutkijoiden käytettävissä. Tätä varten olemme tehneet toimintasuunnitelman mukaisesti aloitteen Rukajärvi-keskuksen perustamisesta ja laatineet sitä koskevan hankesuunnitelman.

Vuoden 2011 aikana pystytettiin Rukajärven tien ja Rukajärven suunnan joukkojen taisteluteiden opasteet. Suururakka on edelleen osin kesken ja se on määrä saada valmiiksi vuoden 2014 aikana, jolloin tulee kuluneeksi 70 vuotta Jatkosodan päättymisestä.

Perinneaineiston keräys ja hallinnointi edellyttää ajanmukaisen tietotekniikan käyttöönottamista, jotta voisimme palvella parhaiten Rukajärven suunnan taisteluista kootun tiedon käyttäjiä.

Edellä mainittuja hankkeita varten olemme hakeneet rahankeräyslupan ja toivomme, että syntyisi kansanliike mainittujen hankkeiden rahoittamiseksi. Varat käytetään huolellisesti ja kaikessa toiminnassa pyrimme sellaisiin mahdollisimman edullisiin ratkaisuihin, jotka palvelevat parhaiten perinneaineiston tallentamista ja sen tulevaa käyttöä. Tavoitteemme on, että tulevilla sukupolvilla olisi mahdollisuus saada tarvitsemansa tieto.

Keräystä varten on avattu oma erillinen pankkitili. Toivomme, että ne henkilöt ja yhteisöt, jotka haluavat tukea näitä hankkeita, voisivat lahjoittaa sitä varten varoja. Lahjoittajan antamat tiedot ovat luottamuksellisia, mutta lahjoittajan niin halutessaan, rahankeräystä edistääkseen, tiedot voidaan julkistaa. Pidämme sitä myös suotavana. Lahjoittajien määrän ja rahankeräystuoton ilmoitamme reaaliajassa.

Yhdistyksen perustajajäsen, veteraani **Pentti Perttuli** ja yhdistyksen puheenjohtaja **Tenho Tikkanen** lahjoittivat kumpikin **1.000 €** Rukajärven valtauksen 70-vuotispäivänä 11.9.2011.

Yhdistyksen tilillepanokortti rahankeräystä varten:

.....Leikkaa tästä

Ly-tunnus: 2297509-5

Saajan tilinumero	Tilinro 572302 - 2269612 IBAN FI02 5723 0220 2696 12	TILISIIRTO EURO Viitevaihtoehdot:
		Viite 1 <input type="checkbox"/> 1009 Suoritusta ei saa julkistaa
Saaja	www.rukajarvensuunnanhistoriayhdistys.fi Rukajärven suunnan historiayhdistys ry.	Viite 2 <input type="checkbox"/> 1012 Lahjoitus voidaan julkistaa saajan toimesta
Maksaja Allekirjoitus	Rahankeräyslupa 2020/2011/619 Valitse viitenumeroksi 1009 tai 1012:
Tilitä nro	Viite nro <input type="text"/>
IBAN nro	FI.....	Eräpäivä <input type="text"/> EUR <input type="text"/>

Rukajärven suunnan historyyhdistys ry.

www.rukajarvensuunnanhistoryyhdistys.fi

Hallituksen jäsenten yhteystiedot:

Puheenjohtaja

Tenho Tikkanen

Purokuja 3 C

02300 Espoo

Puh. 040-5408045, s-posti; tenho.tikkanen@gmail.com

Varapuheenjohtaja

Timo Tolvanen

Patteristontie 31

80400 Ylämylly

Puh. 050-5215363, s-posti; timotolv@gmail.com

Sihteeri/taloudenhoitaja

Leevi Kuokkanen

Erik Bassen tie 4

02780 Espoo

puh. 040-5167007, s-posti; l.kuokkanen@gmail.com

Hallituksen jäsenet:

Paavo Salmensuu

Kalevankatu 9 b

80110 Joensuu

puh. 045-1286844

Antero Huttunen

Mäenpääntie 25

74700 Kiuruvesi

puh. 044-5150750, s-posti; antero.huttunen@meili.fi

Reijo Kortelainen

Kaitasuontie 2

81700 Lieksa

puh. 050-5201157, s-posti; reijo.kortelainen@gmail.com

Ossi Laine

Jänönpolku 4

88300 Paltamo

puh. 0400-932403, s-posti; ossilaine@suomi24.fi

Timo Laukkanen

Laukkalantie 992

72740 Laukkala

puh. 0400-278791, s-posti; timo.laukkanen@pp4.inet.fi